

COMPROBANTE DE INSCRIPCIÓN CATASTRAL



REGISTRO INMOBILIARIO
SUBDIRECCIÓN
CATASTRAL

INSCRIPCIÓN N°:
7-1977-2023

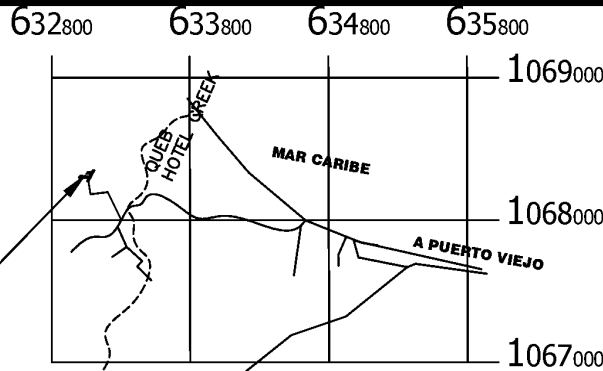
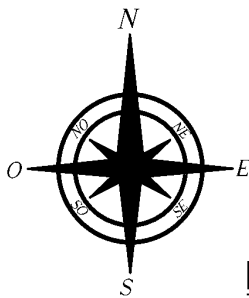
Fecha : 18/01/2023 13:46:05
Registrador: ADELINA ARCE BOGANTES
AEBBE9C50AB495D91A7FEE30564BE511

Catastro Nacional
2022-102558-C
17/01/2023 08:08:59
Reingreso



Contrato 1048159
Fecha 16/01/2023
Visado CFIA

ENTERO: 481162488

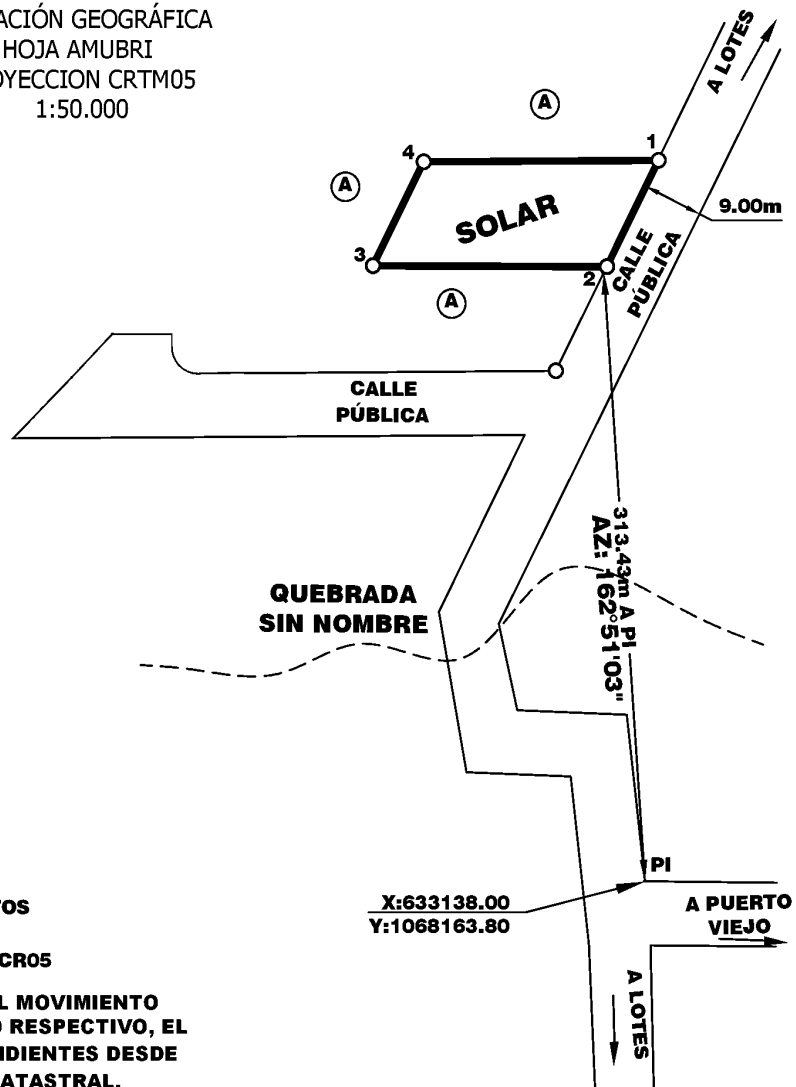


DERROTERO		
COORDENADAS NACIONALES CRTM05		
VERTICE	ESTE (m)	NORTE (m)
1	633053.03	1068478.26
2	633045.58	1068463.30
3	633011.84	1068463.44
4	633019.16	1068478.05

UBICACIÓN GEOGRÁFICA
HOJA AMUBRI
PROYECCION CRTM05
1:50.000

COLINDANTES:

Ⓐ GATO MANSO CARIBEÑO S.A.



NOTAS:

LEVANTAMIENTO POLAR.
POLIGONAL CERRADA.
ERROR ANGULAR : 00° 00'10"
ERROR LINEAL : 0.01 m.
ESCALA DE LA ORTOFOTO 1:5000

EXACTITUD RELATIVA +- 0.20m
EXACTITUD ABSOLUTA +- 2.00m
DOY FE DE QUE LOS LINDEROS SON EXISTENTES
TODAS LAS DISTANCIAS ESTAN DADAS EN METROS.

FRENTE A CALLE PUBLICA DE 1-2 : 16.72 m
MODIFICA AL PLANO CATASTRADO L-1109613-2006
ÉPOCA 2005.83, DATUM CR05, PROYECCIÓN CRTM05. DATOS
TOMADOS DE LA ORTOFOTO OFICIAL
CR-SIRGAS ÉPOCA 2014.59, TRANSFORMADA AL DATUM CR05

ESTE PLANO SERVIRÁ ÚNICAMENTE PARA REALIZAR EL MOVIMIENTO REGISTRAL. UNA VEZ INSCRITO EL FRACCIONAMIENTO RESPECTIVO, EL PLANO SURTIRÁ LOS EFECTOS JURÍDICOS CORRESPONDIENTES DESDE LA FECHA DE SU INSCRIPCIÓN EN LA SUBDIRECCIÓN CATASTRAL.

SITUADO EN: PLAYA NEGRA DISTRITO 03° CAHUITA CANTON 04° TALAMANCA PROVINCIA 7° LIMÓN	INFORMACION DE REGISTRO PUBLICO ES PARTE DE FOLIO REAL N° 700124828-000	"PARA SEGREGAR " MINOR RONALDO NUÑEZ GARCIA (FIRMA) Firmado digitalmente por MINOR RONALDO NUÑEZ GARCIA (FIRMA) Fecha: 2022.12.05 20:22:16 -06'00'	ESCALA 1:1000 FECHA DICIEMBRE/ 2022
	AREA 500m²	Area segun registro: 6026.83m ²	MINOR NUÑEZ GARCIA INGENIERO TOPOGRAFO I.T 34969

